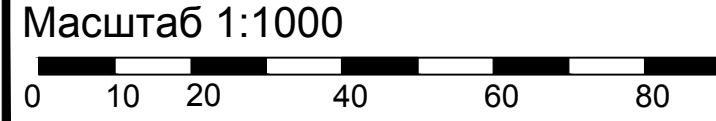


Проект внесения изменений в проект планировки и межевания территории зон жилой застройки повышенной этажности и административно-деловой в г. Дудинке

Схема организации улично-дорожной сети. Схема организации движения транспорта. М 1:1000



УСЛОВНЫЕ ОБОЗНАЧЕНИЯ

- ГРАНИЦЫ:
- Граница проектирования
 - Красные линии существующие
 - Красные линии устанавливаемые
 - Линия отступа от красных линий в целях определения места допустимого размещения зданий, строений, сооружений
 - Границы образуемых земельных участков

- ОЗЕЛЕНЕНИЕ И БЛАГОУСТРОЙСТВО:
- Элементы благоустройства, тротуары, пешеходные дорожки

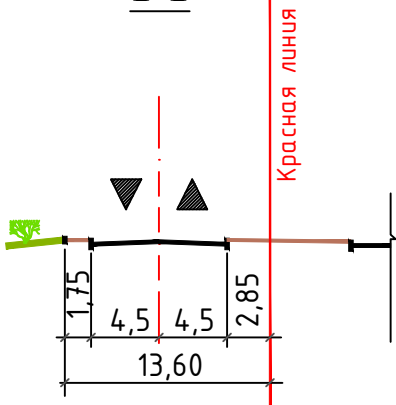
- ЗДАНИЯ И СООРУЖЕНИЯ:
- ПРОЕКТИРУЕМЫЕ:
- Здания жилые
 - Здания общественно-делового назначения

- СУЩЕСТВУЮЩИЕ:
- Здания за границей проектирования
- УЛИЧНО-ДОРОЖНАЯ СЕТЬ:
- Улицы местного значения
 - Проезды

- ЭКСПЛИКАЦИЯ
- 1 - Офисное здание
 - 2 - Жилой дом

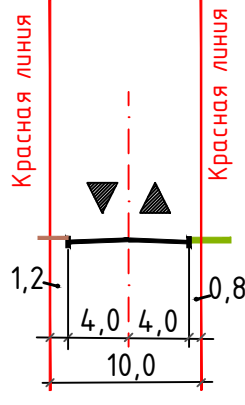
Магистральная улица
общегородского значения

ул. Щорса
1-1




Улицы местного значения в
жилой застройке

2-2



Объекты транспортной инфраструктуры

- Улично-дорожная сеть
- Проезды
- Поперечные профили улиц
- Открытые автостоянки, количество машиномест

						Шифр: 415/1-11-18			
						Красноярский край, г.Дудинка			
Изм.	Кол.уч	Лист	№док	Подп.	Дата	Проект внесения изменений в проект планировки и межевания территории зон жилой застройки повышенной этажности и административно-деловой в г. Дудинке, в границах кадастровых кварталов: 84-03-0020001, 84-03-0020002, 84-03-0020003, 84-03-0020004, 84-03-0020005, 84-03-0020006, и зоны перспективного рекреационного развития в границах кадастрового квартала 84-03-0010001, утвержденный распоряжением Администрации города Дудинки от 14.08.2018 № 653, в части формирования земельных участков в кадастровом квартале 84-03-0020001.	Стадия	Лист	Листов
Нач. МГП	Пагурец А.С.						ПП	4	
ГИП	Милашкин И.Г.								
Архитектор	Коски А.А.								
Проектировщик	Мельников А.Г.								
						Схема организации улично-дорожной сети. Схема организации движения транспорта. М 1:1000	 ГРАЖДАНПРОЕКТ		
Н-контроль	Резвых Л.М.								